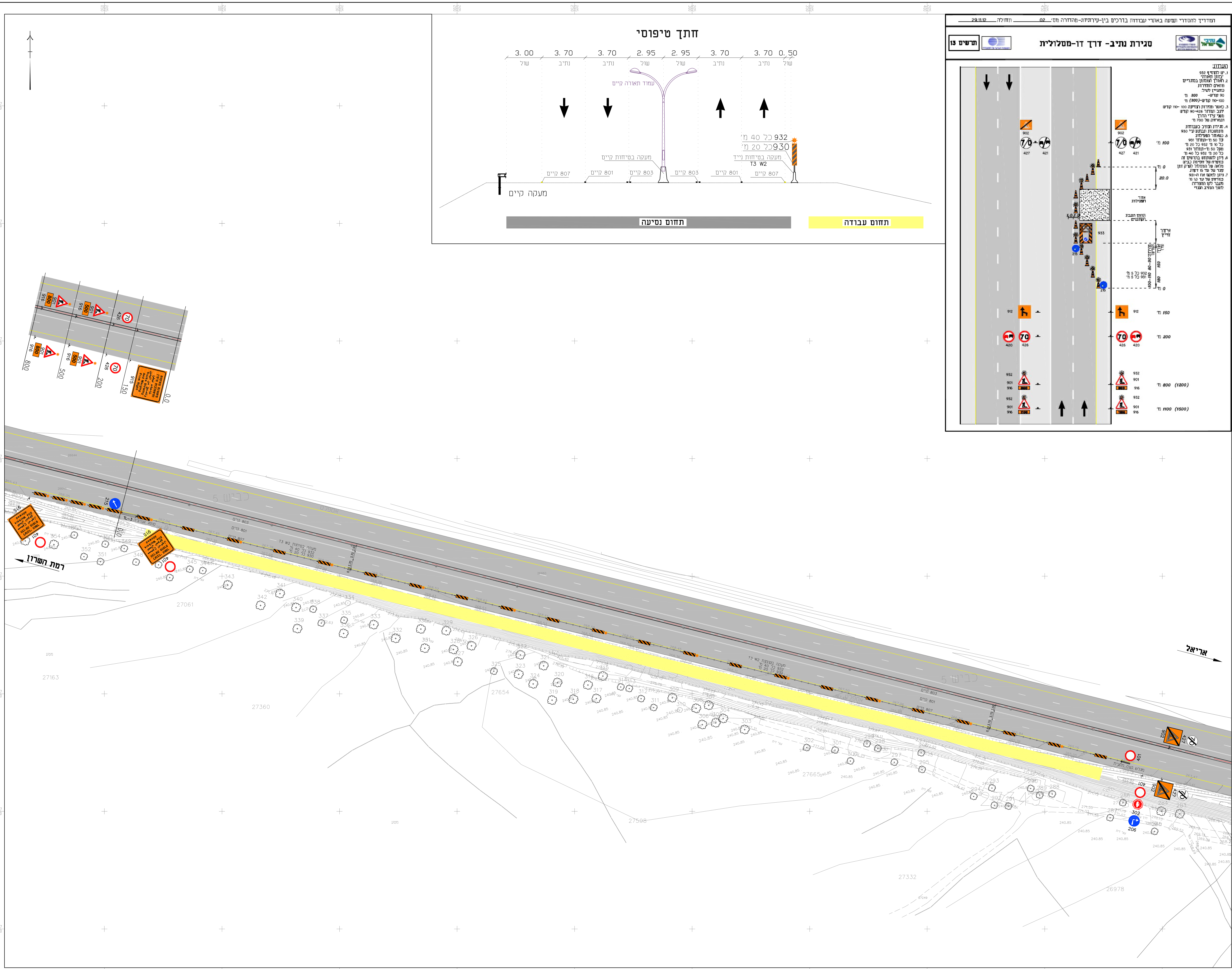

הערות:

הערות:
1. הסדרי תנועה מבוצעים בתחום בין-עירוני
2. משך ביצוע העבודות בשלב זה חודשיים
3. שלב נוכחי 5 מתוך 5 שלבים
4. המהירות המירבית המותרת בדרך 90 קמ"ש
5. מהירות נסיעה המותרת בזמן עבודה 70 קמ"ש
6. ציפוי התמרורים יהיה ע"פ דרישות ת"י 12899 חלק 1
7. מידות השילוט יקבעו לפי גודל אות 12 ס"מ
8. מעקה בטיחות זמני ברמת בלימה T3 W2
9. מעקה בטיחות יסתיים עם יחידת קצה תקנית
10. גובה מעקה בטיחות לא יעלה על 60 ס"מ בצומת עם מגבלות ראות או עקום אופקי עם מגבלות ראות
11. אזור העבודה יגודר בהתאם להנחיות בטיחות באתר
12. כל סימוני הצבע יהיו בהתאם ללוח התמרורים
13. בעבודות ריבודים או הטלאות או במקרים בהם נדרש סימון זמני יש לעשות שימוש ביריעות סימון זמניות מאושרות ע"י הוועדה הבין משרדית, שיישומן מתאים למשך תקופת השימוש שלהן ע"ם הגדרות היצרון

מהדורה	תאריך	תאור עדכון / אסמכתא / יוזם העדכון	אישר
00	11/10/23	תכנית ראשונית	ו.ל.

אפק השומרון תשתיות מים וביוב בע"מ

AJAX ltd. אייקס בע"מ
ייעוץ הנדסי, תכנון כבישים, תנועה ותחבורה
רח' התוף 13/3, פתח-תקווה 58225 | טלפקס. 077-4201789 | נייד. 054-4316784 | vldislavl@ajaxltd.co.il

תרשים סביבה

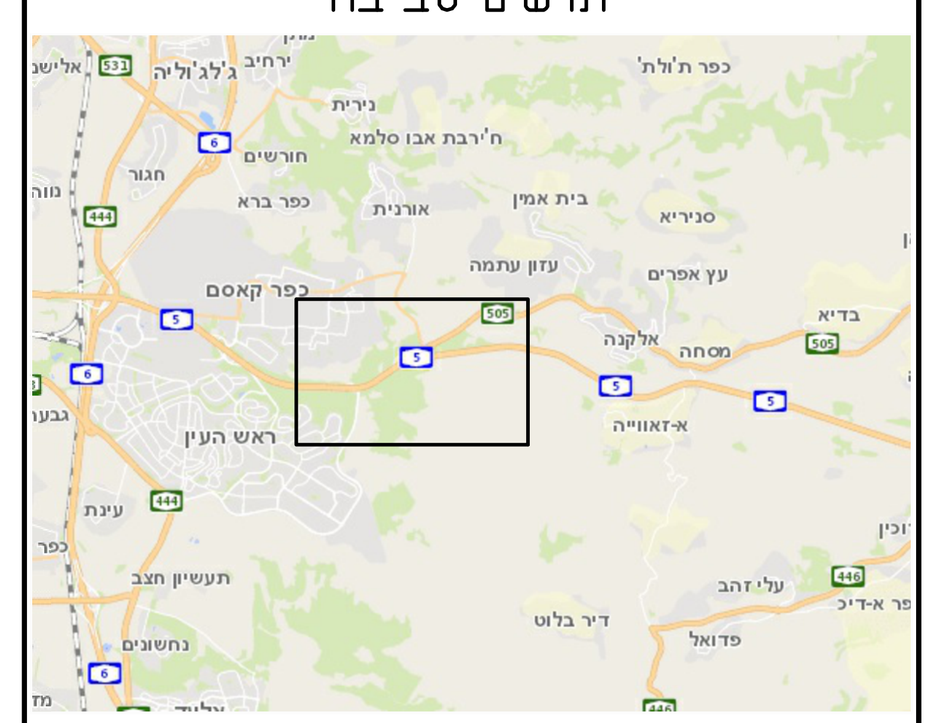

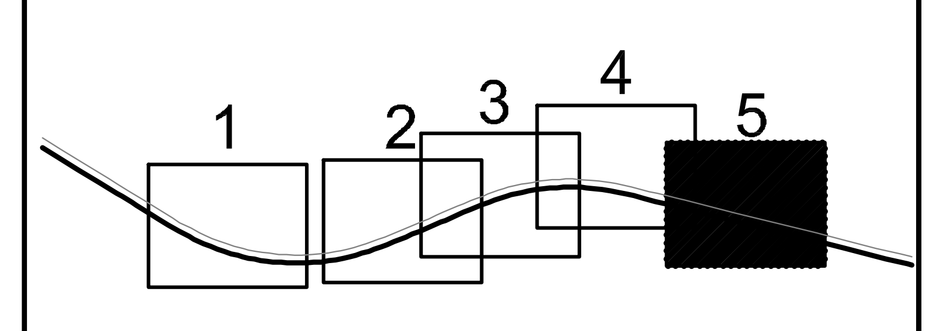

מפתח גיליונות

פרוייקט:

מובל כביש 5

קו ביוב ראשי

שם התכנית:

תכנית הסדרי תנועה

גיליון 5

שלב תכנון	ראשוני (SD) ○	מוקדם (PD) ○	מפורט (DD) ●	
מטרה	לעיון (FI) ○	לאישור (FA) ○	למכרז (FT) ○	לביצוע (FC) ●

מהדורה	תאריך	תכנן	שרטט	אישר
00	11/10/23	י.ג.	א.פ.	ו.ל.

מס' פרוייקט מתכנן: 00000005 | קנ"מ: 1 : 500

SHEET FILE NAME: AJX-TT-ROAD5_BIUV-DD-130X-00.dwg שם קובץ הגיליונות:
PLOT FILE NAME: AJX-TT-ROAD5_BIUV-DD-1305-00.PLT שם קובץ הדפסה:

מהדורה גיליון שלב פרוייקט אלמנט/שם המאפיין מקום תחום ספק

AJX-TT-ROAD5_BIUV-DD-1305-00