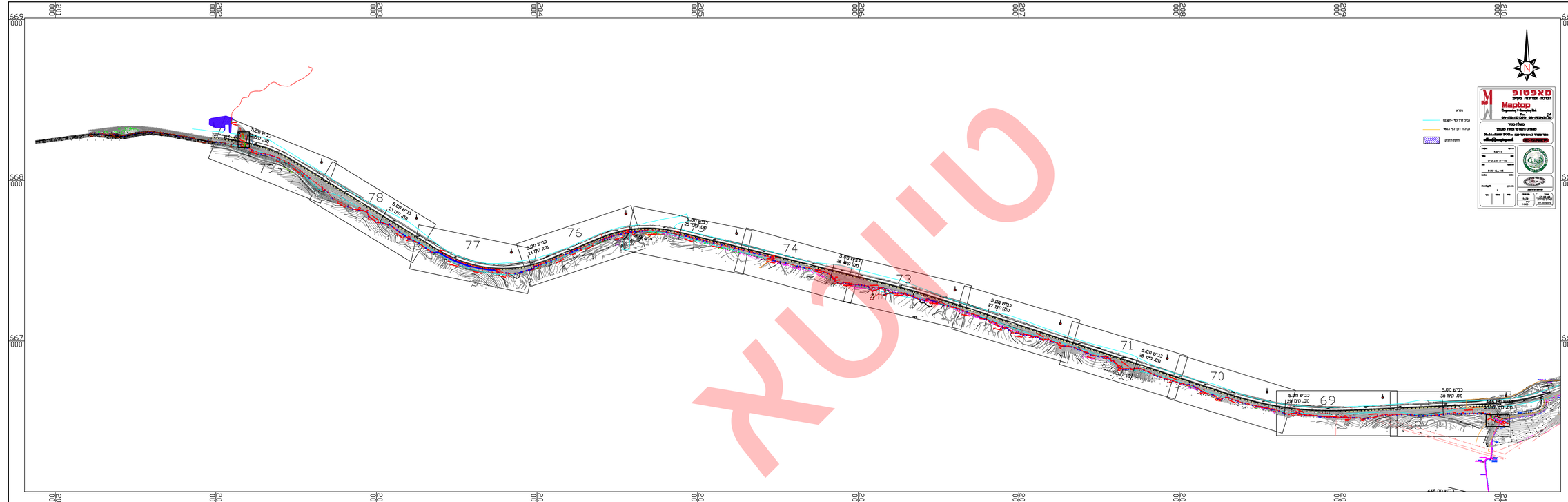
201 000
202 000
203 000
204 000
205 000
206 000
207 000
208 000
209 000
210 000
669 000
668 000
667 000
75
78
77
76
74
73
71
70
69
68
כביש 5.00
מס. קיים 23
מס. קיים 24
מס. קיים 25
מס. קיים 26
מס. קיים 27
מס. קיים 28
מס. קיים 29
מס. קיים 30
מס. קיים 31
מס. קיים 32
מס. קיים 33
מס. קיים 34
מס. קיים 35
מס. קיים

חציית כביש 446 מספר קילומטר 3.35

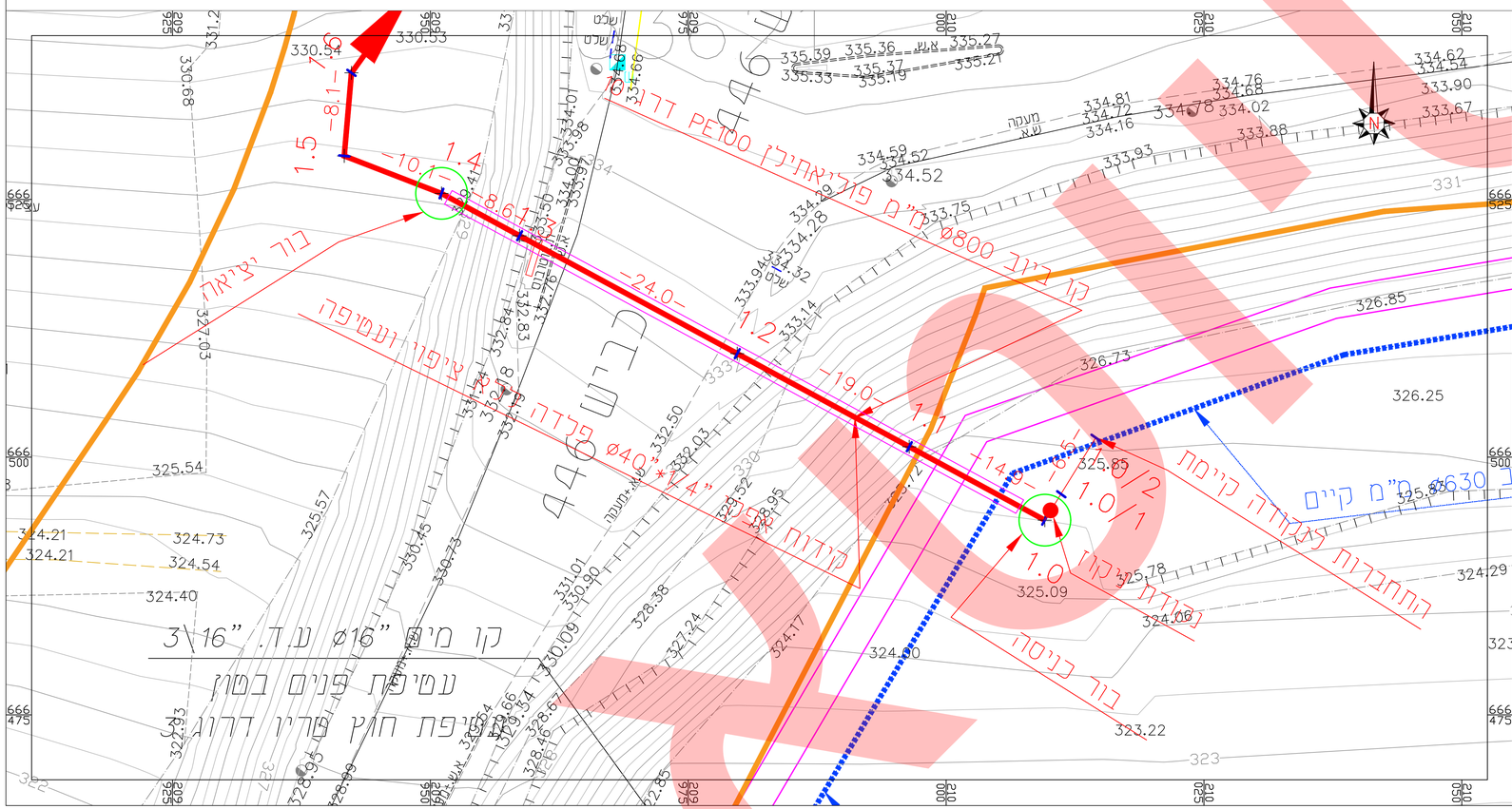

מס'	שרטוטים	שם	תאריך
2			
3			
4			
5			
6			
7			
8			
9			
10			
11			
12			

הנכנס אתר כבדיקת המידות שבתכנית. עד כל סעות, סטיה או אי התאמה עליו להודיע למתכנן. אין לקבוע מידות ע"י מדידה בשרטוט אלא באישור המתכנן.
התכנית הנה רכוש הבלעדי של המתכנן ובעלותו מוגנת ע"י חוק זכויות היוצרים.
אין לעשות כל שימוש בתכנית זו ובפרטיות האמורים בה ללא אישור מראש ובכתב של המתכנן.

לעיון	למכרז	לביצוע
○	●	○

י.לבל
Y.LEBEL
מהנדסים יועצים בע"מ
CONSULTING ENGINEERS LTD
נחלת יצחק 32א' ת"א, 67448
טל': 03-6952418 פקס: 03-6916647
lebel@lebel.co.il www.lebel.co.il
32a Nahlat Yitzhak st. Tel Aviv, 67448 tel:03-6952418 fax:03-6916647

שם הפרויקט:
מובל כביש 5

שם המזמין:
אפק השומרון תשתיות מים וביוב בע"מ

שם הגליון:
קו ביוב ראשי
קטע B – חציית כביש 446

מס' הפרויקט:	מס' הגליון:	תאריך:
5144	10α	28.05.19

קנ.מ.:	מהדורה:	תאריך עדכון:	סה"כ גליונות:	מידות הגליון:
1:500 1:100	2	09.03.23		

תכנן:	שרטט:	בדק:	אישר:	תאריך:
אורן ג.	אינה ג.	אורן ג.	יורם כ.	

שם הקובץ: C:\Users\Tuval\Desktop\אפק\TNUHA-LONG-AKEFA-Distanc

חציית כביש 5 למגן דן קילומטר מספר 22

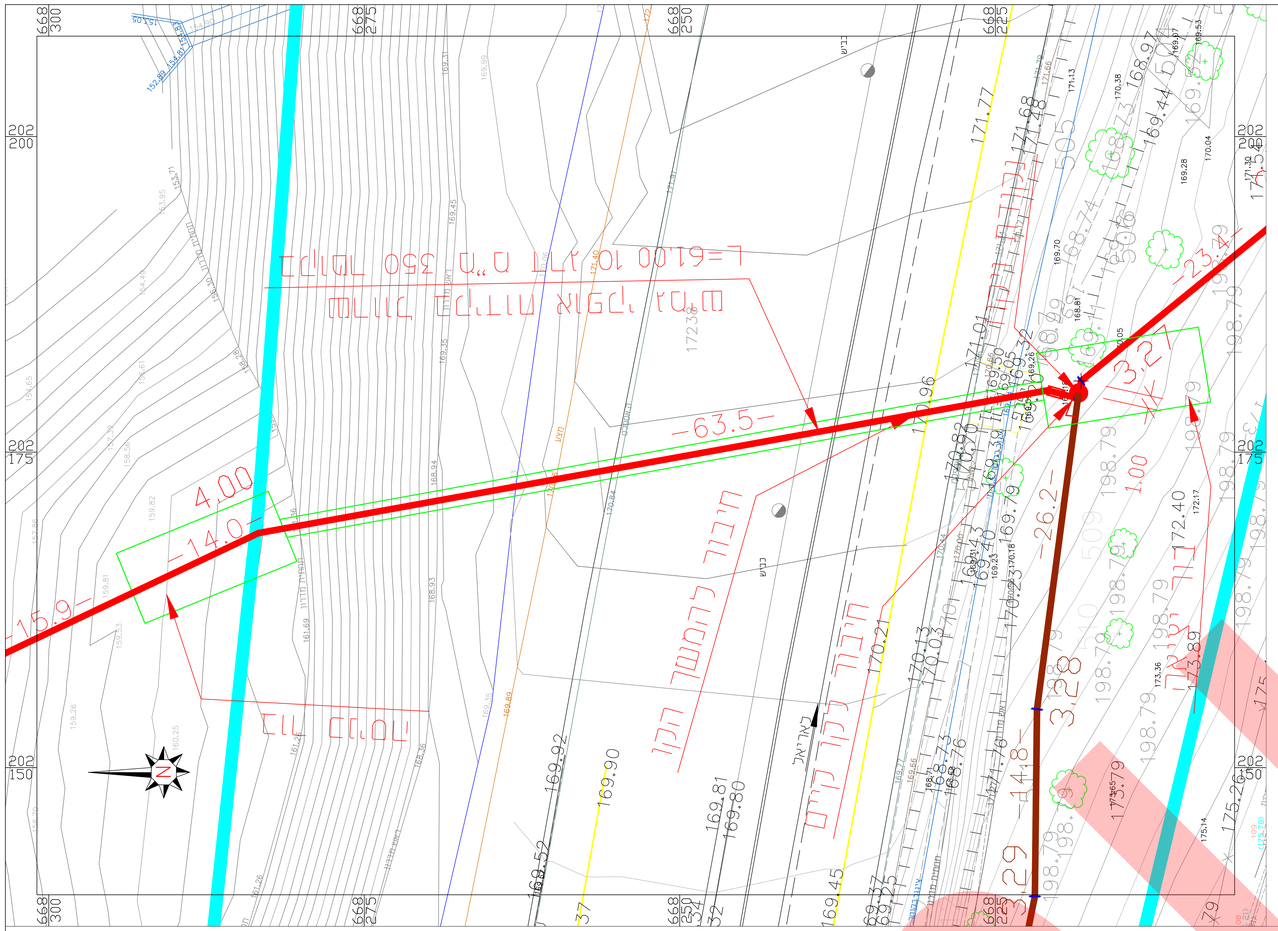

| | | |

תנוחה ראה בנליון מס' 16-21

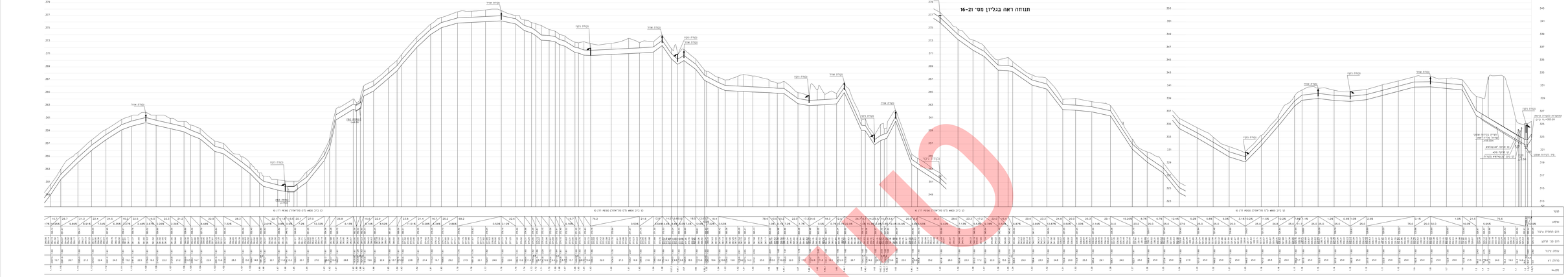
קטרת איור
קטרת ניקוז
קטרת ניקוז
קטרת איור
קטרת איור
קטרת ניקוז
קטרת איור
קטרת ניקוז
קטרת איור
קטרת ניקוז

מס'	תאריך	שינוי
1	30.03.22	הוצאה לביצוע

שלבים	מס'
הוצאה לביצוע	1


נקודת ריכוז
נקודת אוכ
נקודת ריכוז
נקודת ריכוז
נקודת ריכוז
נקודת אוכ
נקודת ריכוז
נקודת ריכוז
נקודת אוכ
נקודת ריכוז
נקודת ריכוז
נקודת אוכ